
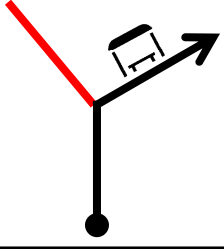

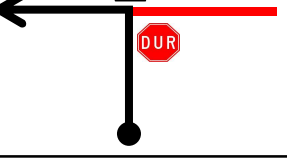


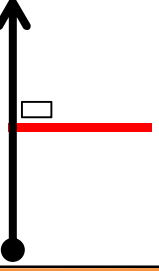






KALİBRASYON PARKURU		Date - Tarih	Day - Gün	Sayfa
KALİBRASYON PARKURU		28.06.2019	1	Page 1
Category		TOPLAM MESAFE / TOTAL DISTANCE		Target time
E-F-G-H	Average Speed Ortalam Hız	km/h	3,34	Hedef süre
		mph	5,37	hour : minute


Distance - Mesafe (km)		Direction		Information		Distance - Mesafe (mile)	
Total - Toplam		İzlenecek yol		Açıklama		Total - Toplam	
Partial Ara	Remaning Kalan					Partial Ara	Remaning Kalan

0,00			HAPIMAG GÜVENLİK KAPISI HİZASI	0,00	
0,00	5,37	1		0,00	3,34
0,93				0,58	
0,93	4,44	2		0,58	2,76
1,72				1,07	
0,79	3,65	3		0,49	2,27
3,03				1,88	
1,31	2,34	4		0,81	1,45
5,37				3,34	
2,34	0,00	5		1,45	0,00
0,00			KALİBRASYON BAŞLANGICI, ALAZEYTİN TABELASI HİZASI SARI ÇİZGİ	0,00	
0,00	2,50	6		0,00	1,55



KALİBRASYON PARKURU		Date - Tarih	Day - Gün	Sayfa Page
KALİBRASYON PARKURU		28.06.2019	1	2
		TOPLAM MESAFE / TOTAL DISTANCE		Target time
Category	Average Speed Ortalama Hız	km/h		Hedef süre
E-F-G-H		5,37	3,34	
				hour : minute

Distance - Mesafe (km)		Direction		Information		Distance - Mesafe (mile)	
Total - Toplam						Total - Toplam	
Partial Ara	Remaining Kalan	İzlenecek yol		Açıklama		Partial Ara	Remaining Kalan

1,00			TABELE HİZASINDAN 20 MT SONRA YERDE SARI ÇİZGİ VAR	0,62	
1,00	1,50	7		0,62	0,93
1,48			TABELA HİZASI YERDE SARI ÇİZGİ	0,92	
0,48	1,02	8		0,30	0,63
1,50			TABELE HİZASINDAN 20 MT SONRA YERDE SARI ÇİZGİ VAR	0,93	
0,02	1,00	9		0,01	0,62
2,00			TABELE HİZASINDAN 10 MT SONRA YERDE SARI ÇİZGİ VAR	1,24	
0,50	0,50	10		0,31	0,31
2,33			TABELA HİZASI YERDE SARI ÇİZGİ	1,45	
0,33	0,17	11		0,21	0,11
2,50			TABELE HİZASINDAN 10 MT ÖNCE YERDE SARI ÇİZGİ VAR	1,55	
0,17	0,00	12		0,11	0,00